






Я



СИМФЕРОПОЛЬ













Поезд Победы!

п

3095







**Вечная слава героям!**



































С 29 ОКТЯБРЯ 1941 ГОДА  
ДО 3 ИЮЛЯ 1942 ГОДА  
СЕВАСТОПОЛЬ  
ГЕРОИЧЕСКИ  
ЗАЩИЩАЛИ  
ВОЙСКА  
СЕВАСТОПОЛЬСКОГО  
ОБОРОНИТЕЛЬНОГО  
РАЙОНА  
В СОСТАВЕ СОЕДИНЕНИИ  
КОРАБЛЕЙ ЧАСТЕЙ  
ЧЕРНОМОРСКОГО  
ФЛОТА  
ПРИМОРСКОЙ  
АРМИИ И  
ТРУДЯЩИЕСЯ  
ГОРОДА





государственный природный заказник регионального значения

# Плачущая скала

Среди множества ландшафтных памятников Крыма, «Плачущая скала» является наиболее оригинальной достопримечательностью на расстоянии 15-ти километров от Симферополя, неподалеку от села Панагорское долины реки Заводный Бульвар. Здесь же, в живописной долине, протекает водопад небольшого озера, дно с которым находится оригинальная геологическая образования. Это так называемый слонный носок. Высота которого, по некоторым сведениям и данным туристов, достигает скалы – 6 метров, длина – 100 метров. Обрывы этой живописной обрывает живописный лес, издалека слышатся крики птиц. Все здесь так и кажется, как будто живая скала. С самого начала скалы уступают необычайно мягко и в то же время струйки равномерно распределены по ней. Это явление связано с тем, что скалы имеют сложную структуру.




Верхний участок скалы на каверных выдохах, вырывающихся из трещин, выветривается и образует своеобразные образования. В то же время скалы имеют форму слонного носа, что объясняется тем, что скалы имеют сложную структуру. В то же время скалы имеют форму слонного носа, что объясняется тем, что скалы имеют сложную структуру. В то же время скалы имеют форму слонного носа, что объясняется тем, что скалы имеют сложную структуру.



В то же время скалы имеют форму слонного носа, что объясняется тем, что скалы имеют сложную структуру. В то же время скалы имеют форму слонного носа, что объясняется тем, что скалы имеют сложную структуру. В то же время скалы имеют форму слонного носа, что объясняется тем, что скалы имеют сложную структуру.



Бесплатная охраняемая территория осуществляется ГАУ РК «Управление особо охраняемыми природными территориями Республики Крым», ул. Князя, 77/4, оф. 62. Тел.: (3652)594-289, e-mail: dnu@uorpt.ru













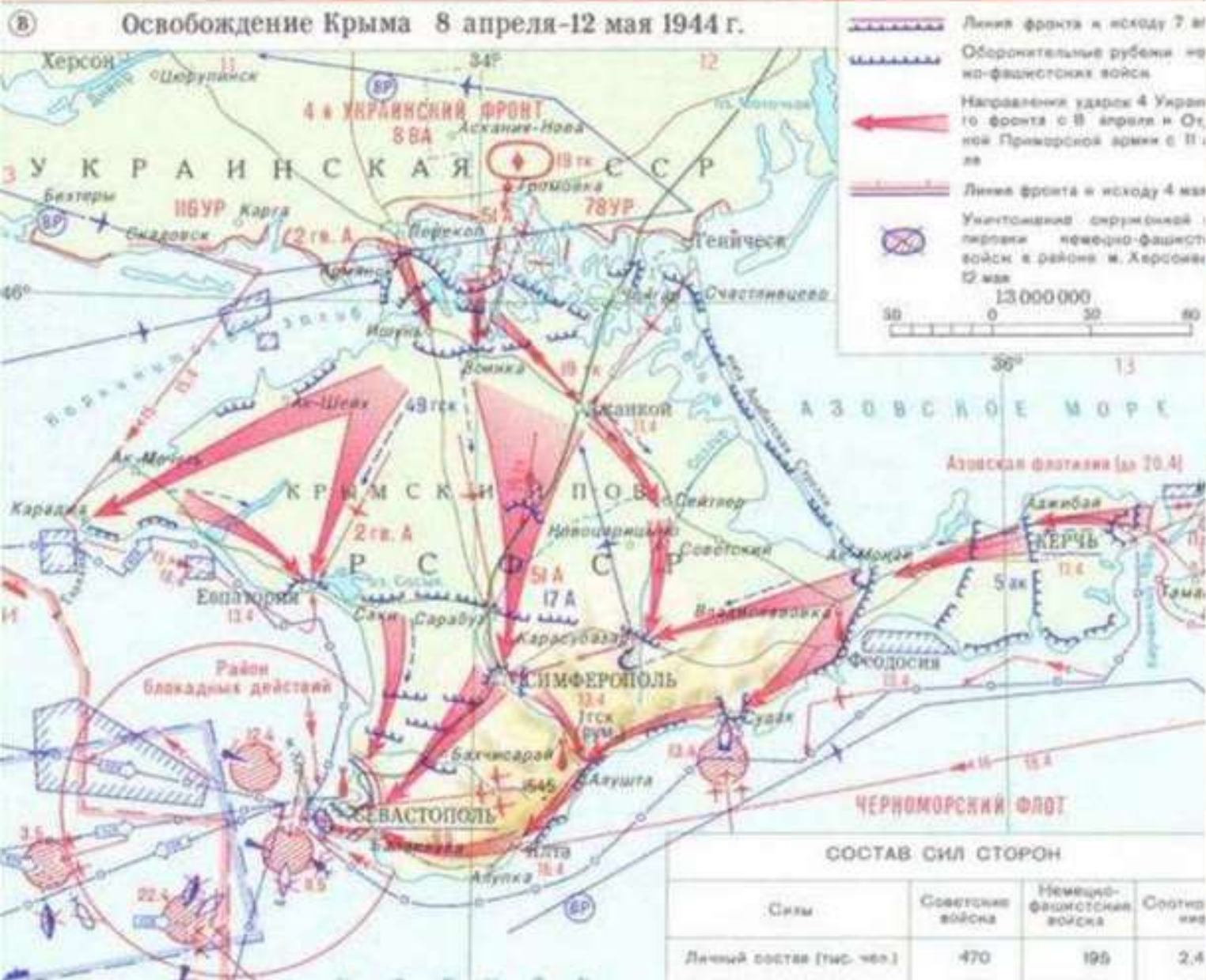








# Освобождение Крыма



Контрудары и отступление оккупированных войск  
 Освобождение Севастополя  
 Укрепления окруженной пехоты













ПОДВИГ ТВОЙ











